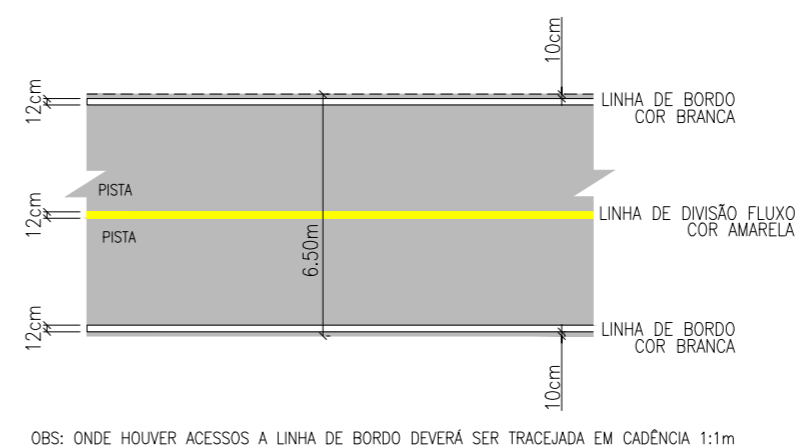
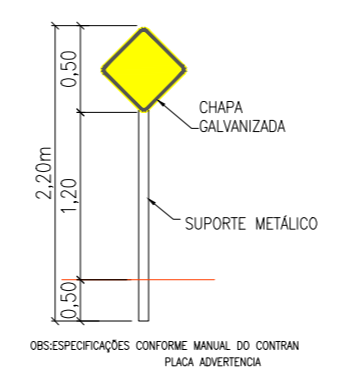
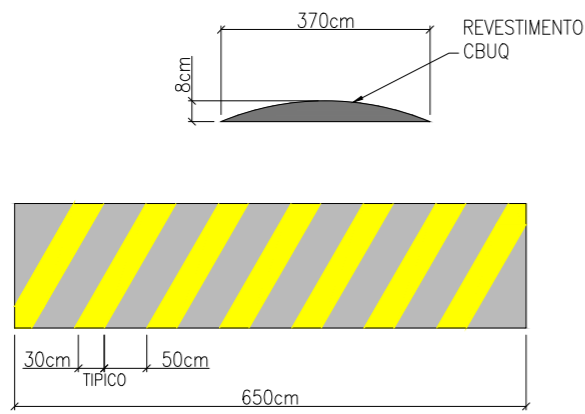


COORDENADAS INÍCIO: LAT: -28.498728378287606, LONG: -51.68291340441483
COORDENADAS FINAL: LAT: -28.504437161023983, LONG: -51.67219630382298



MUNICÍPIO DE SÃO JORGE - RS CNPJ: 91.566.851/0001-51			
PREFEITO: DANILO SALVALAGGIO - Prefeito Municipal	OBRA: PAVIMENTAÇÃO ASFÁLTICA EM TSD - TRECHO 02	ENDEREÇO DA OBRA: Comunidade São Marcos, Cep 95365-000, São Jorge, RS	
RESPONSÁVEL TÉCNICO: AUGUSTO BEN CREA-RS 236427 ENGENHEIRO CIVIL		DESCRIÇÃO: PLANTA BAIXA GEOMÉTRICA E SINALIZAÇÃO DETALHES E CORTES	
ESCALA: INDICADA	ÁREA: 8.125,00m ²	PRANCHA: 01/01	
DATA: 31/08/2023			