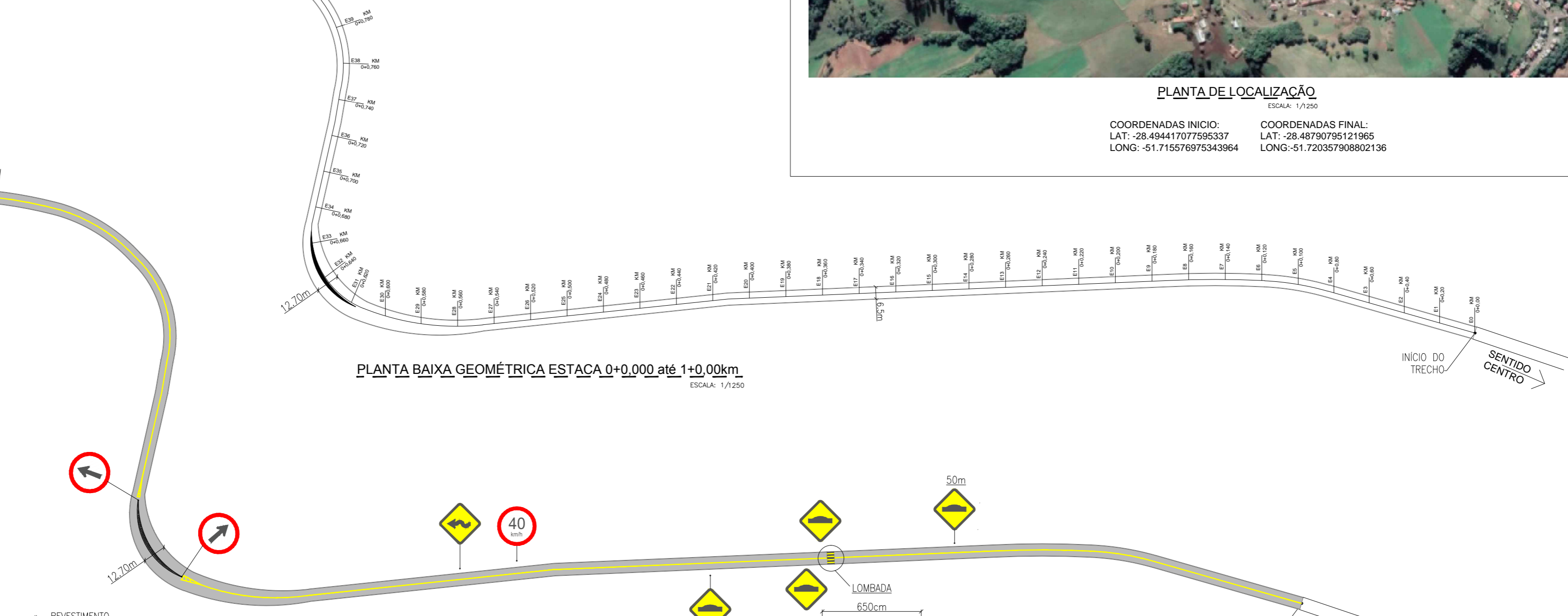
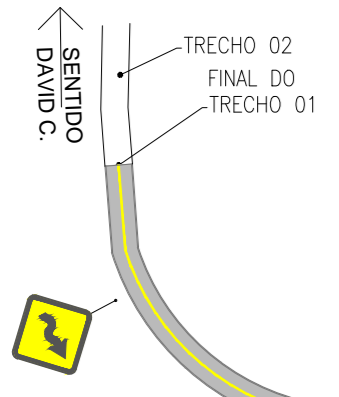


PLANTA BAIXA GEOMÉTRICA ESTACA 0+0,00km até 1+0,00km
ESCALA: 1/1250

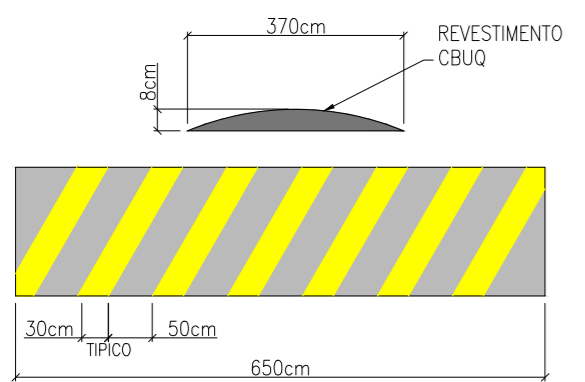


PLANTA DE LOCALIZAÇÃO
ESCALA: 1/1250

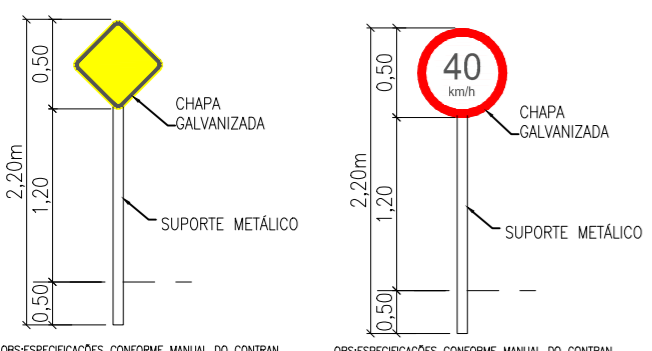
COORDENADAS INICIO: LAT: -28.494417077595337 LONG: -51.715576975343964
COORDENADAS FINAL: LAT: -28.48790795121965 LONG: -51.720357908802136



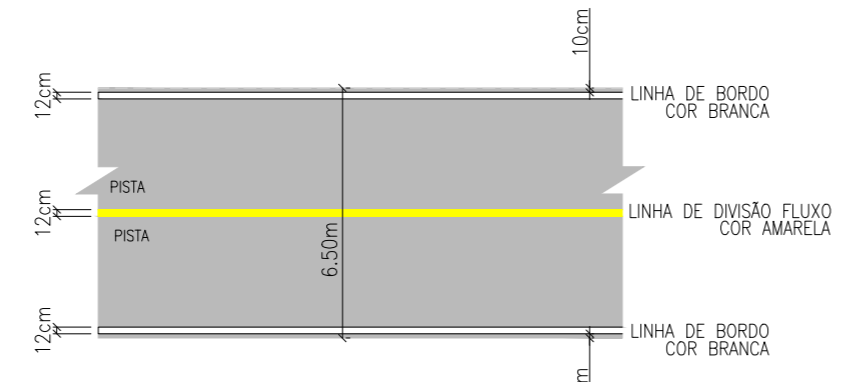
PLANTA BAIXA SINALIZAÇÃO ESTACA 0+0,00km até 1+0,00km
ESCALA: 1/1250



DETALHE LOMBADAS
ESCALA: 1/750

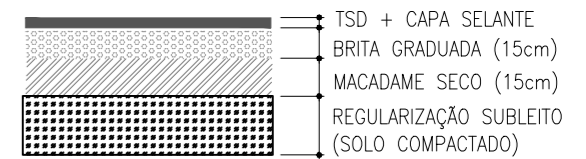


DETALHE SINALIZAÇÃO VERTICAL
ESCALA: 1/750

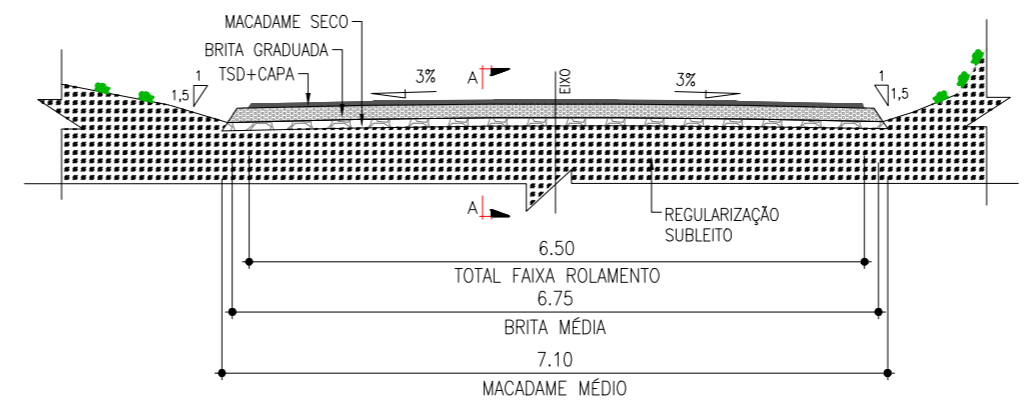


DETALHE SINALIZAÇÃO HORIZONTAL
ESCALA: 1/750

OBS: ONDE HOUVER ACESSOS A LINHA DE BORDO DEVERÁ SER TRACIADA EM CADÊNCIA 1:1m



CORTE A-A (CAMADAS)
ESCALA: 1/1000



MUNICÍPIO DE SÃO JORGE - RS CNPJ: 91.566.851/0001-51			
PREFEITO:	DANILO SALVALAGGIO - Prefeito Municipal	OBRA:	PAVIMENTAÇÃO ASFÁLTICA EM TSD - TRECHO 01
		ENDEREÇO DA OBRA:	Estrada Saída David Canabarro, Cep 95365-000, São Jorge, RS
		RESPONSÁVEL TÉCNICO:	AUGUSTO BEN CREA-RS 236427 ENGENHEIRO CIVIL
ESCALA:	INDICADA	ÁREA:	PRANCHA:
DATA:	01/06/2023	6.900,00m ²	01/01